







Gemeinde Cölbe, Ortsteil Schönstadt

Vorhabenbezogener Bebauungsplan Nr. 5.19 „Im nassen Rodt“

Bestandsplan der Ausgleichsfläche

Maßstab 1 : 500

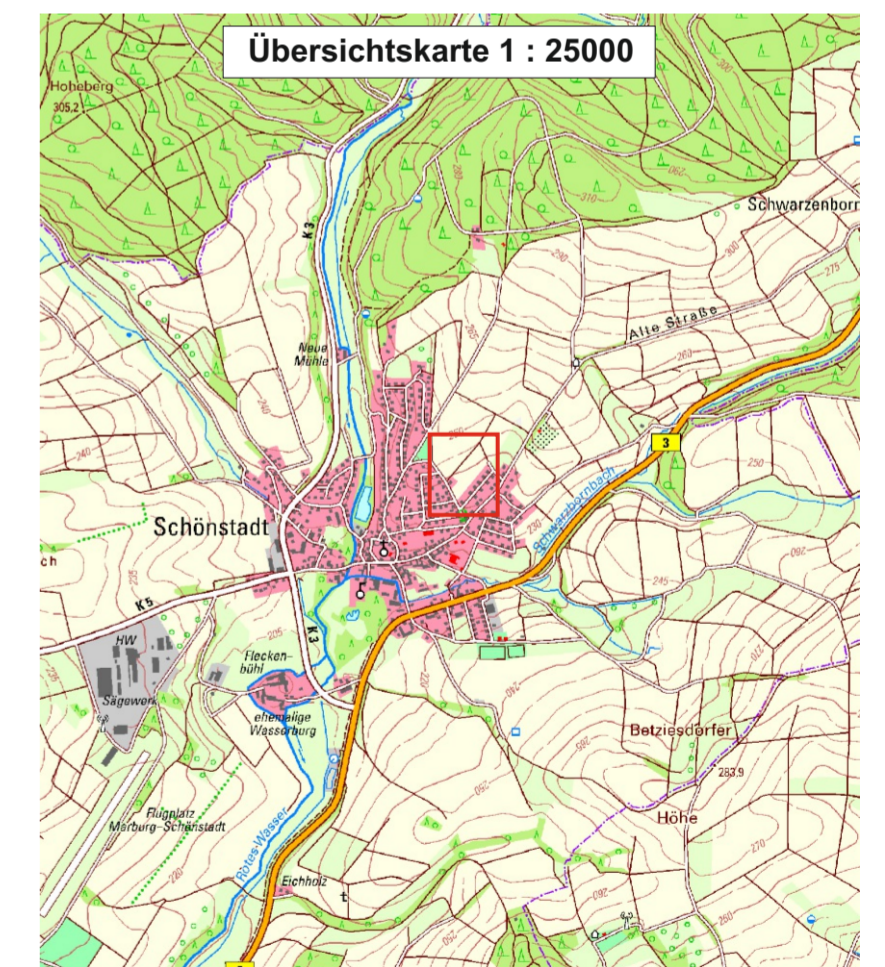
Legende

-  Bauliche Anlage
-  Flurstücksgrenze mit Grenzstein
-  Flurgrenze
-  Flurstücksnummer
-  Grenze des Geltungsbereichs des Bebauungsplanes
-  Intensiv genutzte Weide (06.220)

Gemeinde Cölbe, Ortsteil Schönstadt Vorhabenbezogener Bebauungsplan Nr. 5.19 „Im nassen Rodt“

Bestandsplan der Ausgleichsfläche

Maßstab 1 : 500



Stand: 13.11.2023, Vorentwurf, Gez. K.K., Gepr. H.M.

Planungsgruppe Müller
Diplomgeographen, Diplombiologen u. Ingenieure

Ldkr. Marburg-Biedenkopf
Zur Gesamtschule 2, 35085 Ebsdorfergrund
Tel: 06424/9435995

